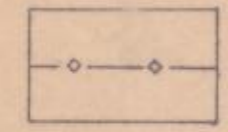



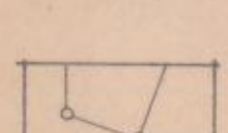

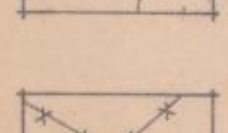

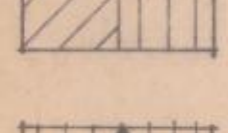



-  LEITUNGSRECHT
UNTERIRDISCHER KANAL
-  BAUGRENZE
§9 ABS 1 NR 2, §§ 22 UND 23 BauNVO
-  STRASSENVERKEHRSFLÄCHEN
§9 ABS 1 NR 11 UND ABS 6 BauGB
-  GRENZE DES RÄUMLICHEN GELTUNGSBEREICHS
§9 ABS 7 BauGB
-  GRUNDSTÜCKSGRENZE BESTAND
-  GRUNDSTÜCKSGRENZE PLANUNG
-  GRUNDSTÜCKSGRENZE AUFHEBUNG GEPLANT
-  GEBÄUDE BESTAND
-  GEPLANTES GEBÄUDE
ANGABE DER HAUPTFIRSTRICHTUNG
-  CA. STANDORT
GEPLANTER BÄUME / BAUMGRUPPEN
ABSTANDSFLÄCHEN GEM. LBO
SIND ZU BEACHTEN

BP NEHBERGHALDE M. 1:500


BURLADINGEN

PLANUNG: FREIE ARCHITEKTEN BDA
+ STADTPLANER
A. MOSCHKON + PARTNER
GRÜNGRABENSTRASSE 17
72458 ALBSTADT 1
TEL. 07431/53086 - 7
FAX 07431/56148

ALBSTADT IM MÄRZ 1996
GRUNDSTÜCK 7 + FIRSTRICHTUNG ERGÄNZT IM MAI 1996/
ERGÄNZT 8/1996
ERGÄNZT 6/1997

Der textliche und zeichnerische Inhalt dieses Bebauungsplanes stimmen mit dem Satzungsbeschuß des Gemeinderats der Stadt Burladingen vom 25.06.1998 überein.
Ausgefertigt:
Burladingen, den 21.01.1999

Michael Beck
Bürgermeister



BURLADINGEN